








COUPE GEOLOGIQUE SCHEMATIQUE ET INTERPRETATION EN AVAL DU CAPTAGE

Echelle : 1/500

-  Sondage électrique
-  Limons superficiels
-  Alluvions graveleuses sèches
-  Alluvions graveleuses saturées
-  Alluvions à blocs
-  Alluvions limoneuses
ou substratum marneux et marnocalcaire
-  Substratum marneux

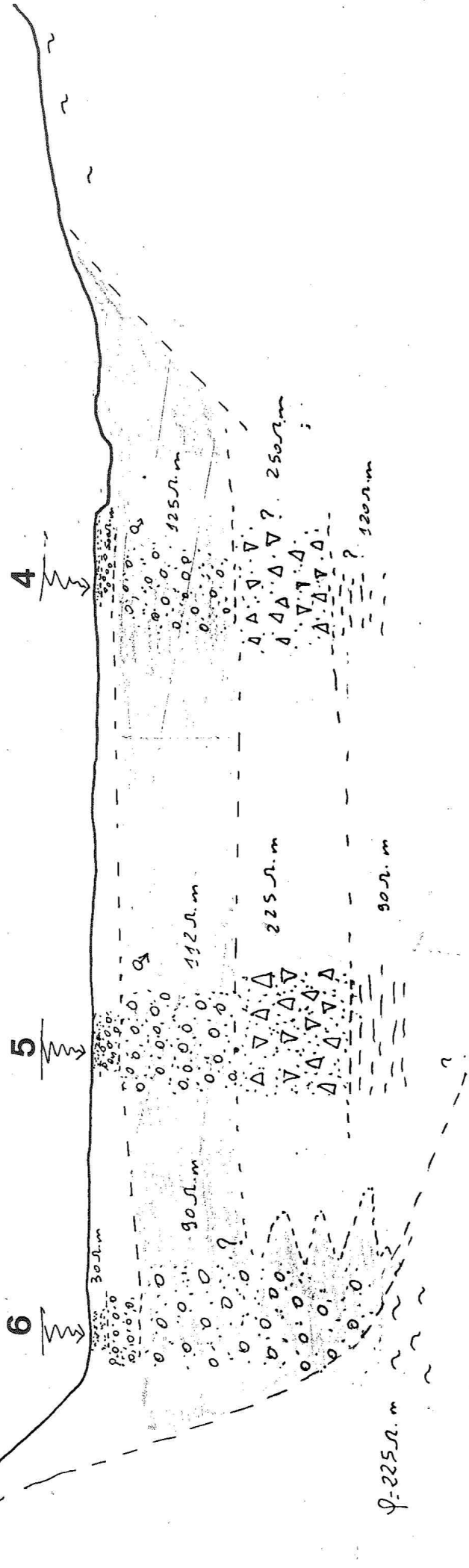
E

O

6

5

4



COUPE GEOLOGIQUE SCHEMATIQUE INTERPRETATION EN AMONT DU CAPTAGE

Echelle : 1/500